

Les comunicacions transpirinenques:

ideologia i geopolítica

Rafael Giménez-Capdevila
Geògraf i Doctor en Transports

- Infraestructures de transport, construccions nacionals i competència territorial: les infraestructures de transport com a instrument de la construcció nacional i objecte de competència territorial
- Els paradigmes que guien les polítiques de transport, de l'expansionisme infraestructural a la sostenibilitat
- Els Pirineus, barrera que relega la península ibèrica a la perifèria d'Europa o obstacle distribuïdor dels fluxos econòmics
- L'istme pirinenc, de la permeabilitat a l'espai funcional transfronterer: el concepte de permeabilitat s'associa a l'istme pirinenc per construir-hi un espai funcional transfronterer, però sense resoldre la dicotomia que es presenta entre funcions derivades d'escales territorials diverses



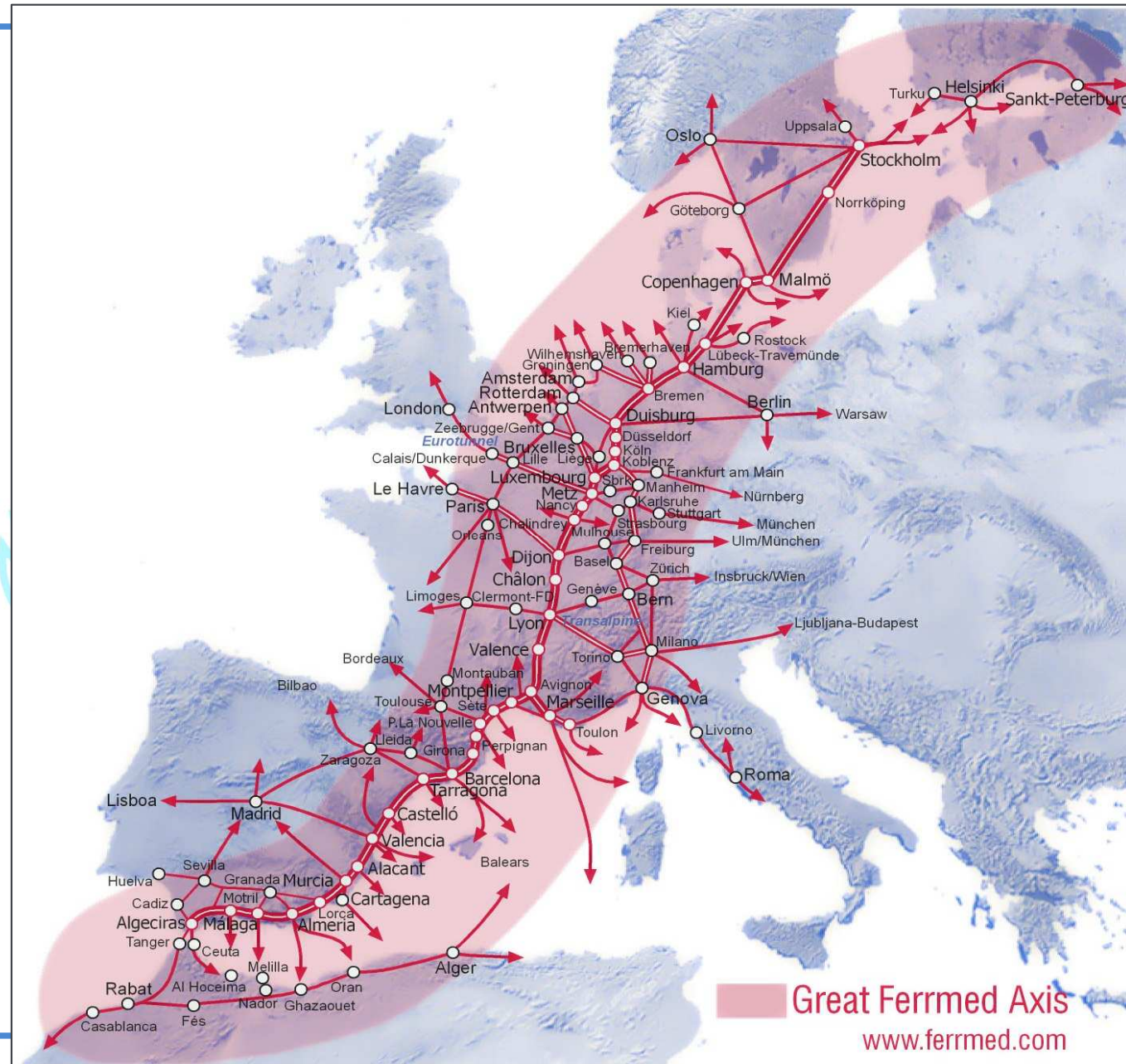
1
Infraestructures de transport,
construccions nacionals i competència
territorial

Madrid i París: km 0 de les xarxes radials



Eix FERRMED

Mediterrani, Roine, Rin i Escandinàvia



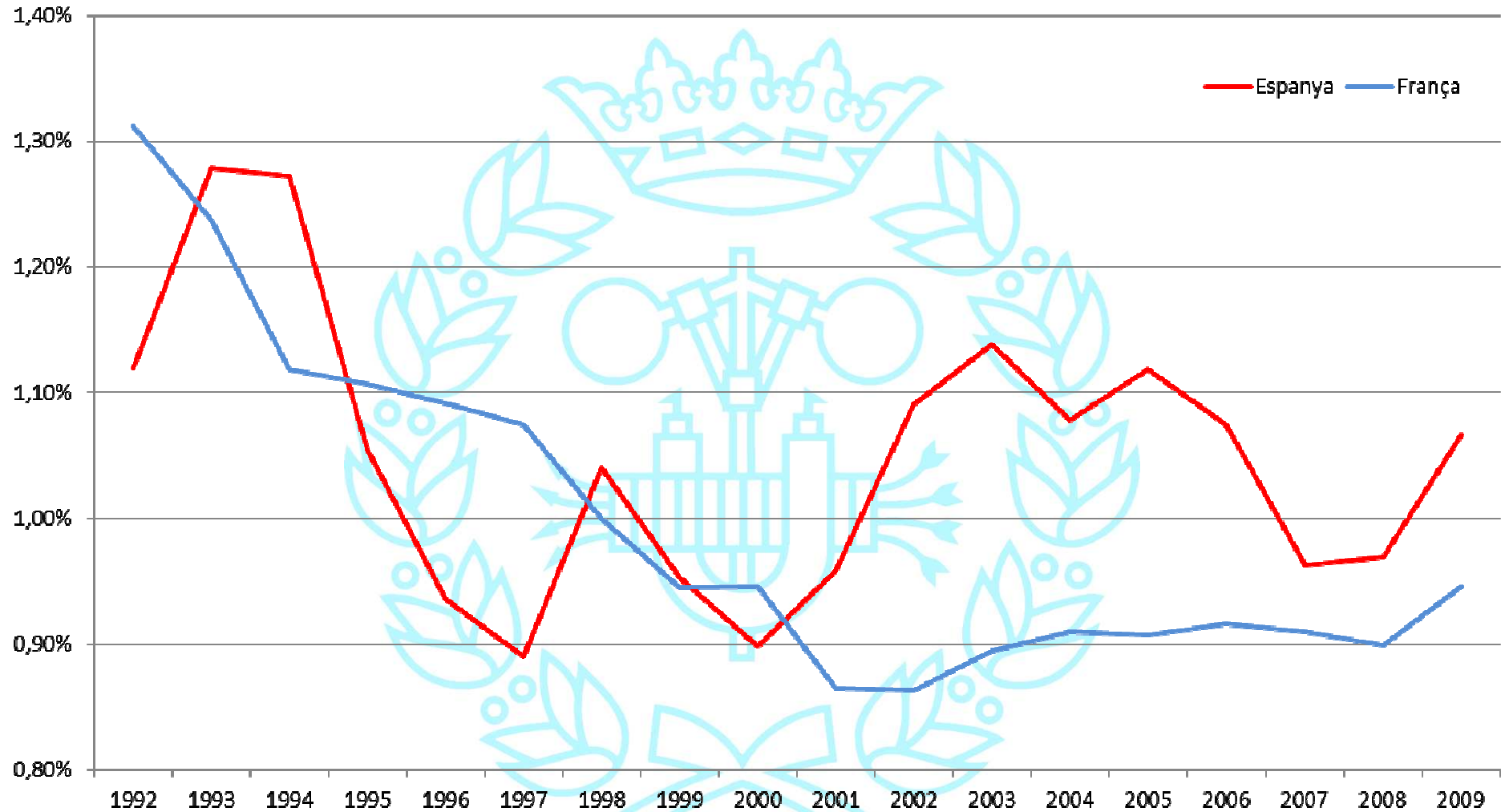
Font: FERRMED, 2006





2

**Polítiques de transport: de
l'expansionisme infraestructural a la
sostenibilitat**

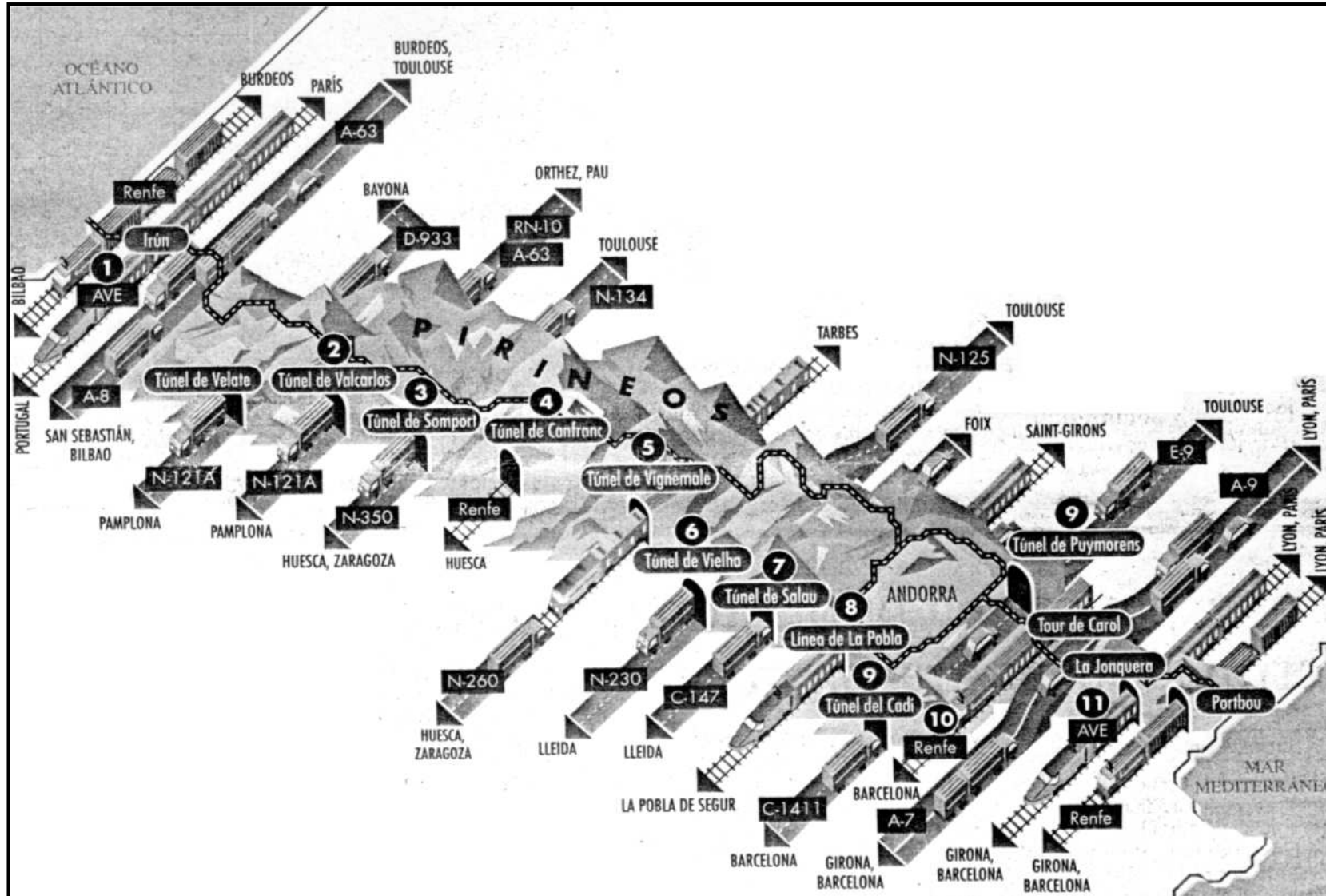


Font: elaboració pròpia amb dades de l'International Transport Forum (OCDE)

3

**Els Pirineus, entre barrera que crea
perifèria i obstacle a vorejar**

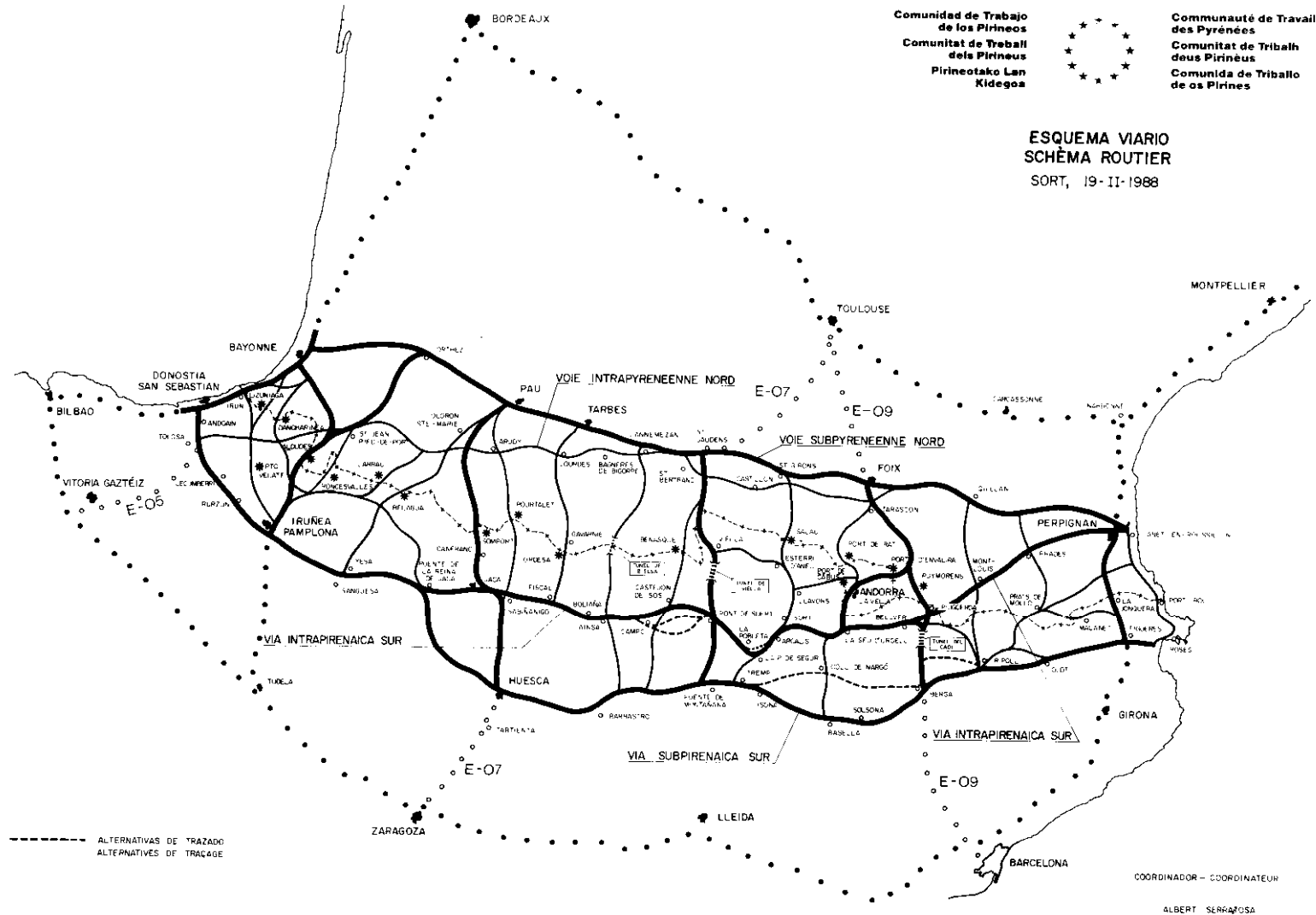
Perforar la barrera pirinenca

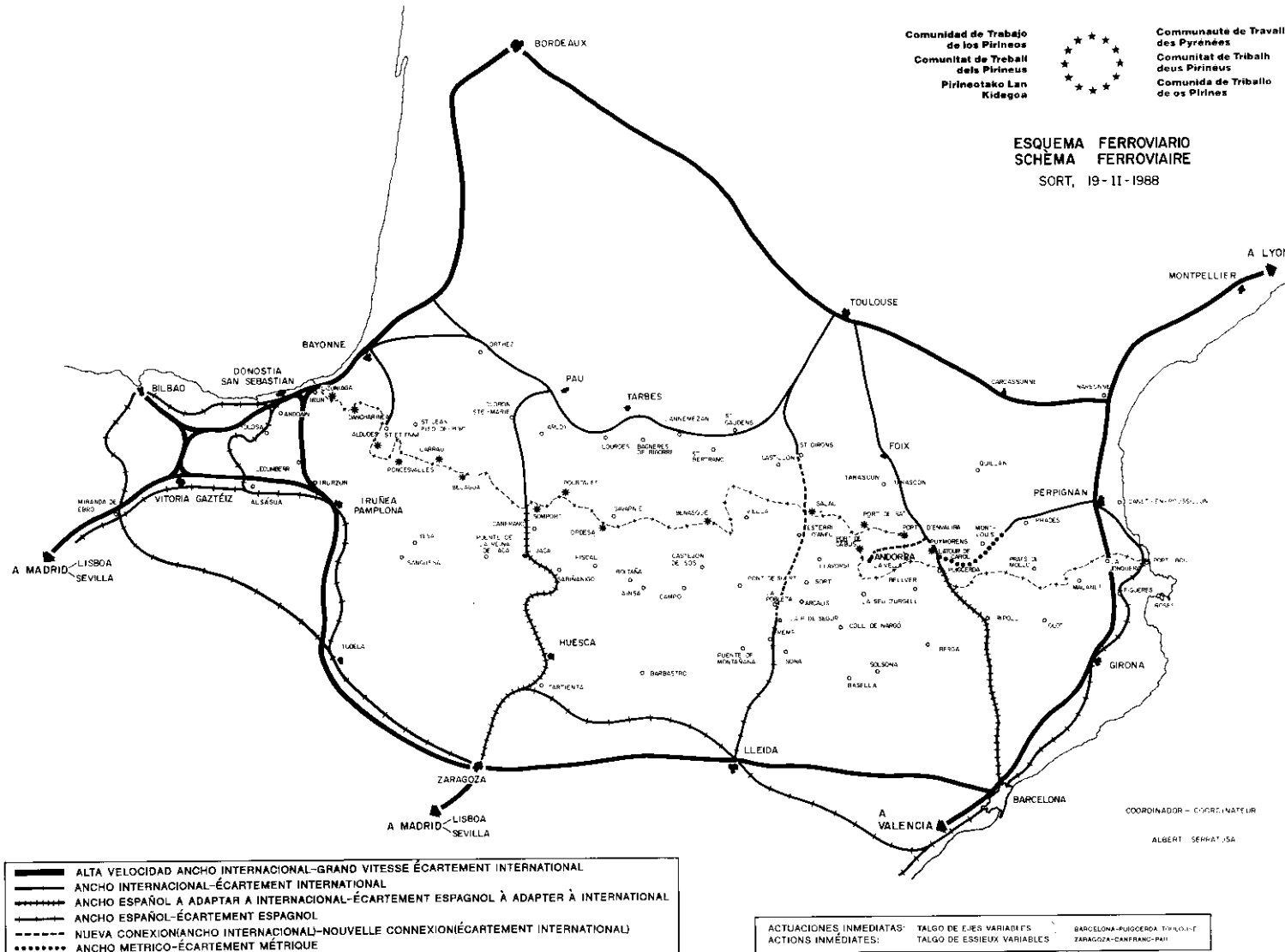


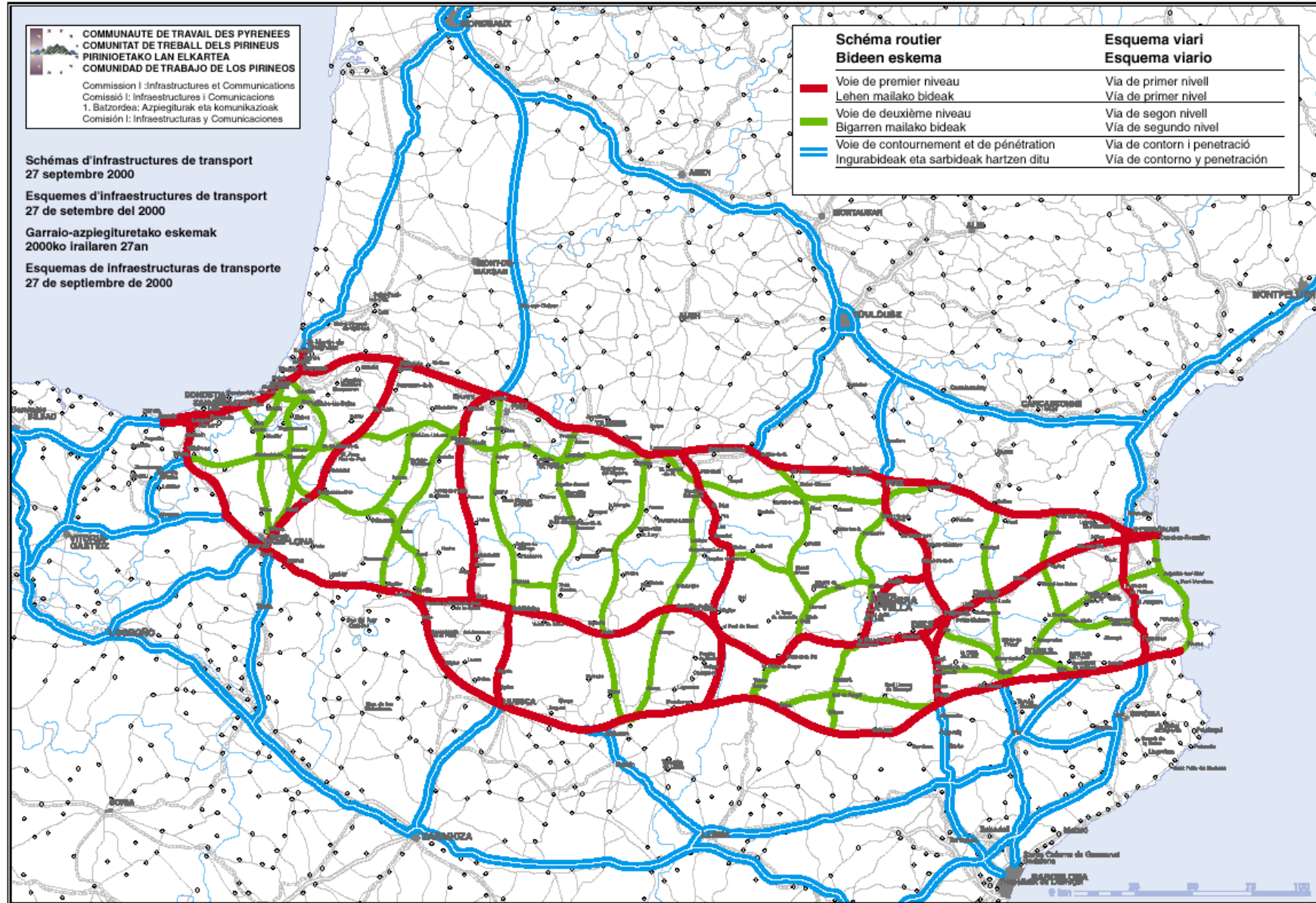
La Vanguardia, 11 de novembre de 2002

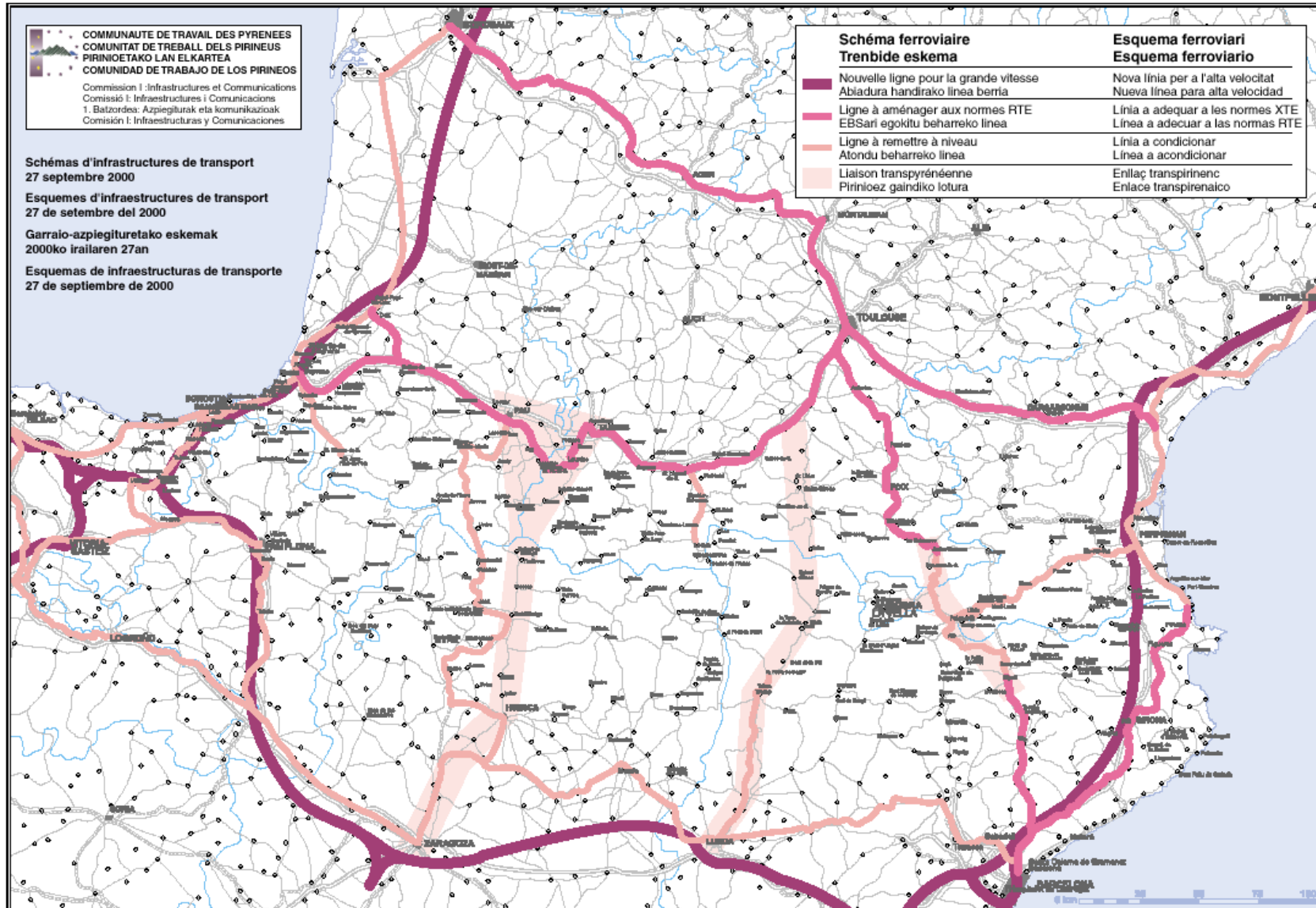
4

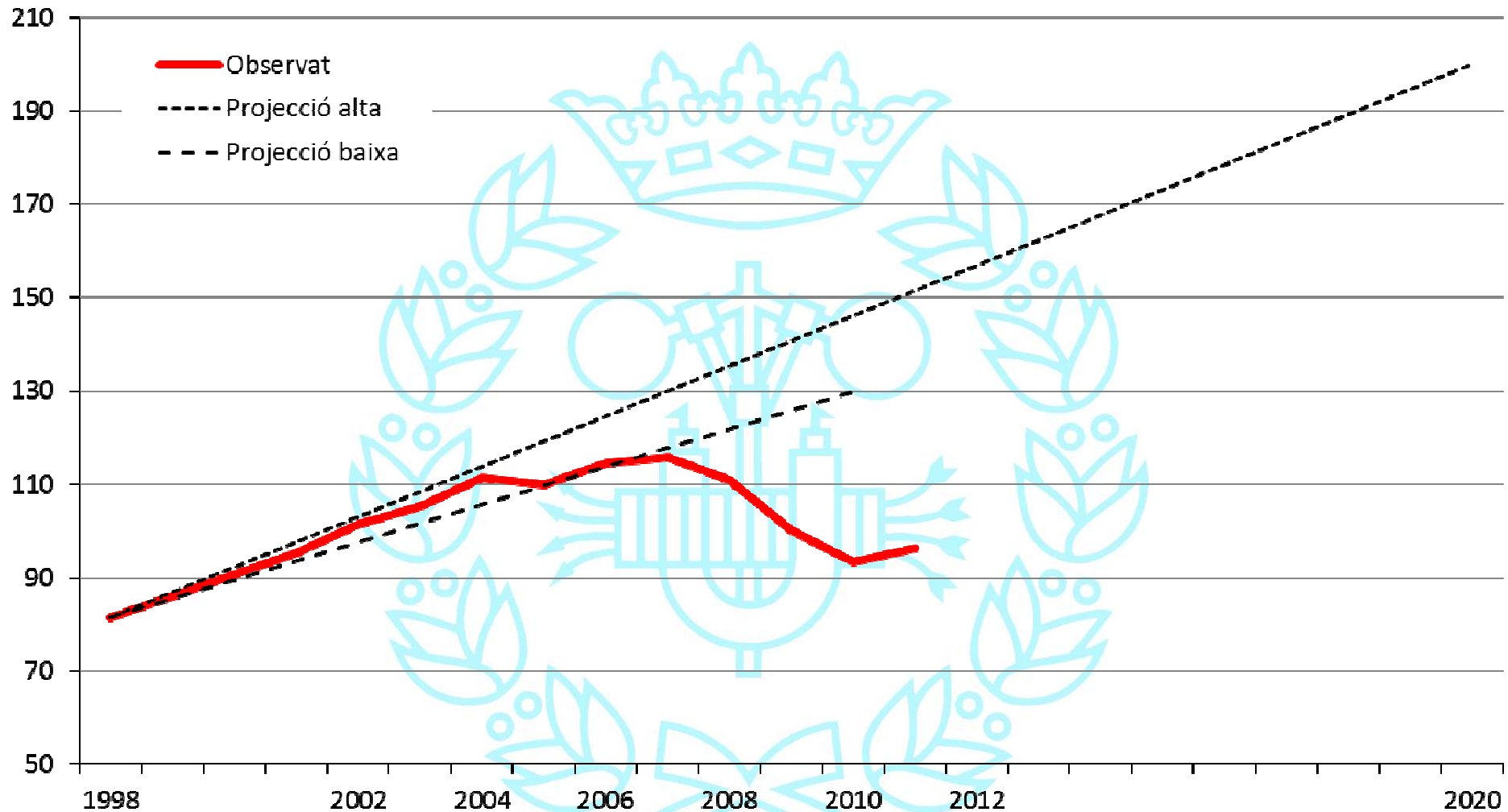
L'istme pirinenc, de la permeabilitat a l'espai funcional transfronterer



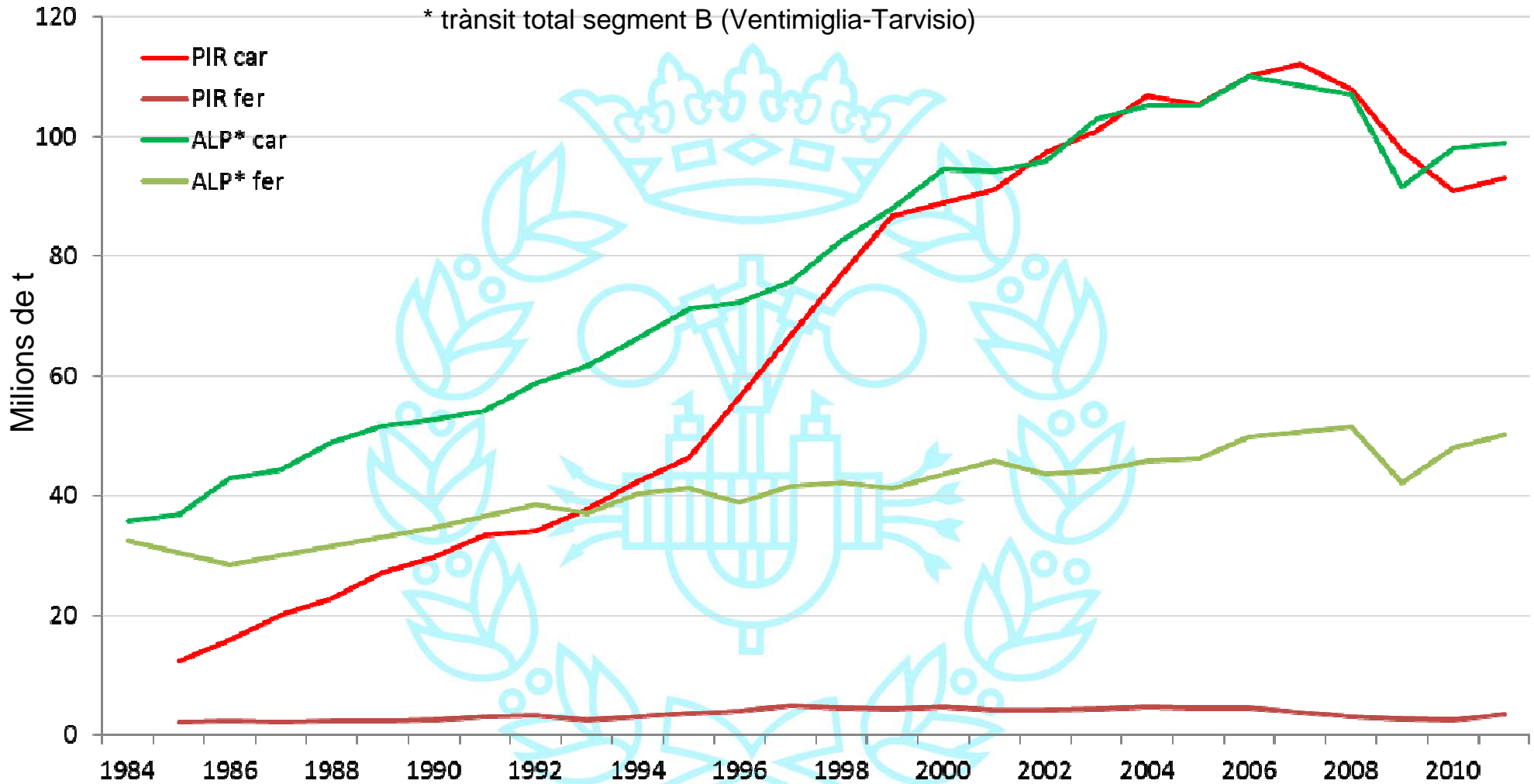








Fonts: Elaboració pròpia amb dades de l'Observatori francoespanyol del trànsit als Pirineus [observat]; Hourcade (2000), Belloc i Ivaldi (2003) [projeccions]



Font: elaboració pròpia amb dades de l'Observatori francoespanyol del trànsit als Pirineus i de l'Office fédéral suisse des transports

Gràcies per l'atenció!

Rafael Giménez Capdevila

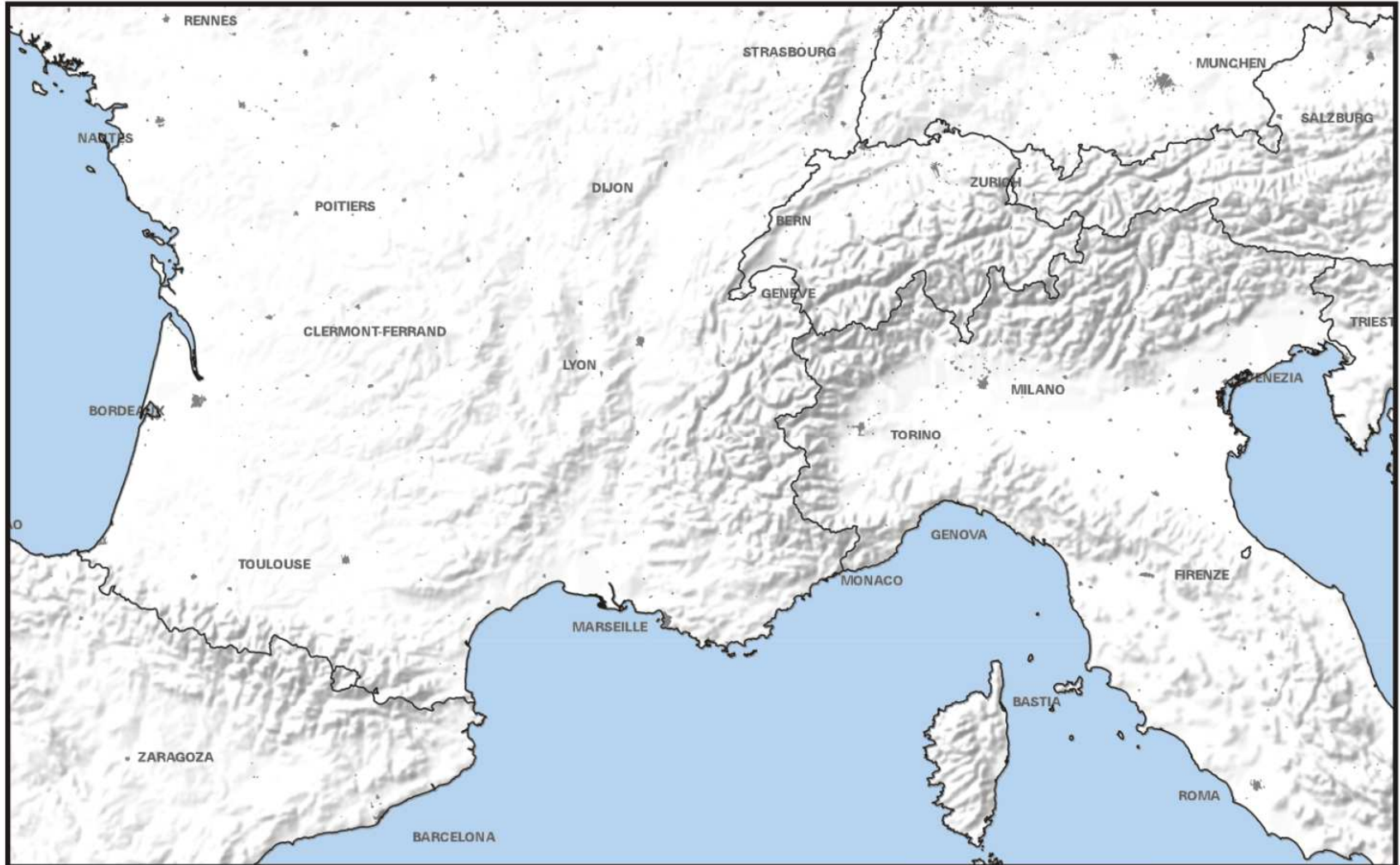
Geògraf i Doctor en Transports

Secretari de la Societat Catalana de Geografia, filial de l'Institut d'Estudis Catalans

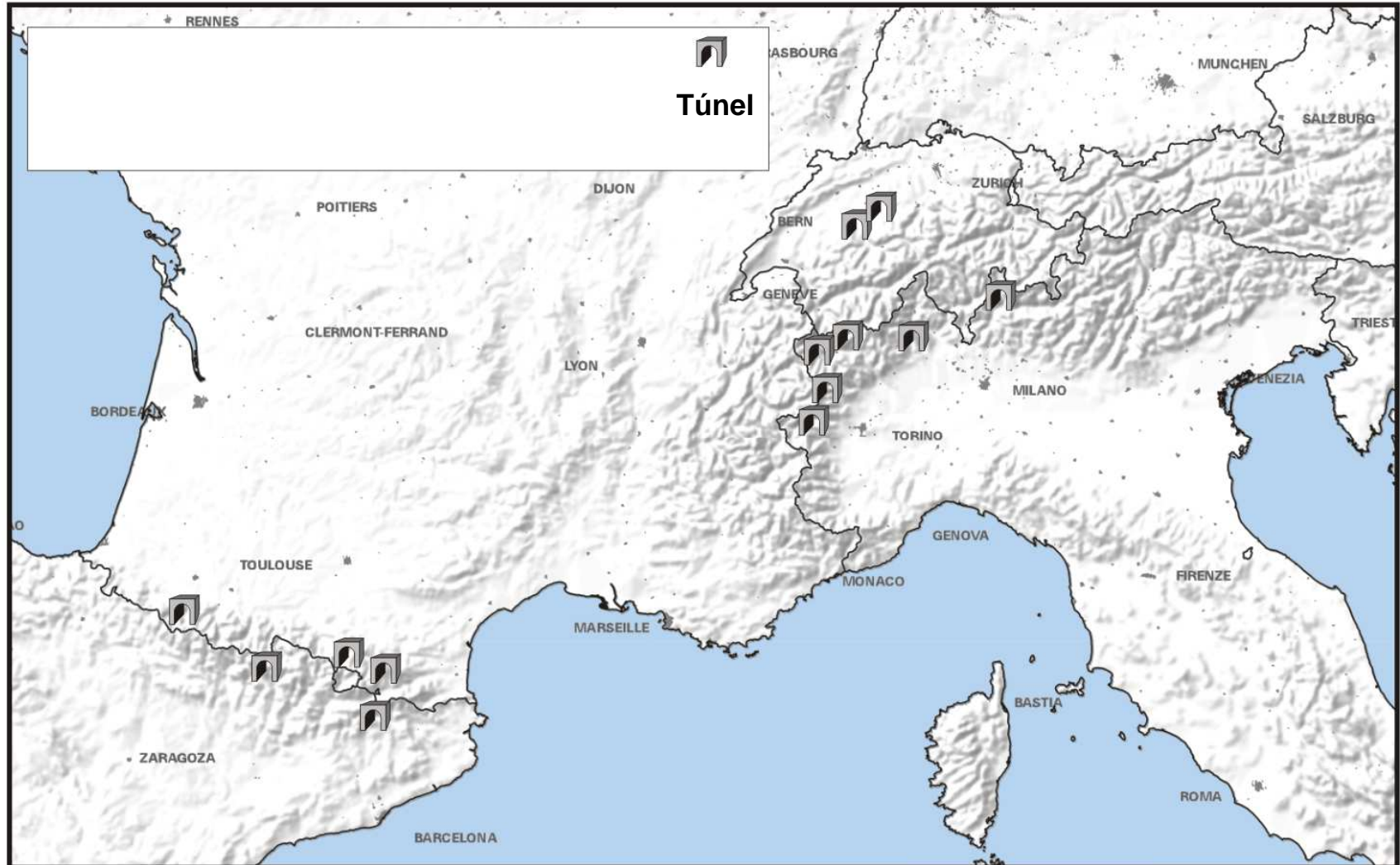
Secretari de Diàleg, Associació d'Amistat Catalano-francesa

rgcbcn@gmail.com

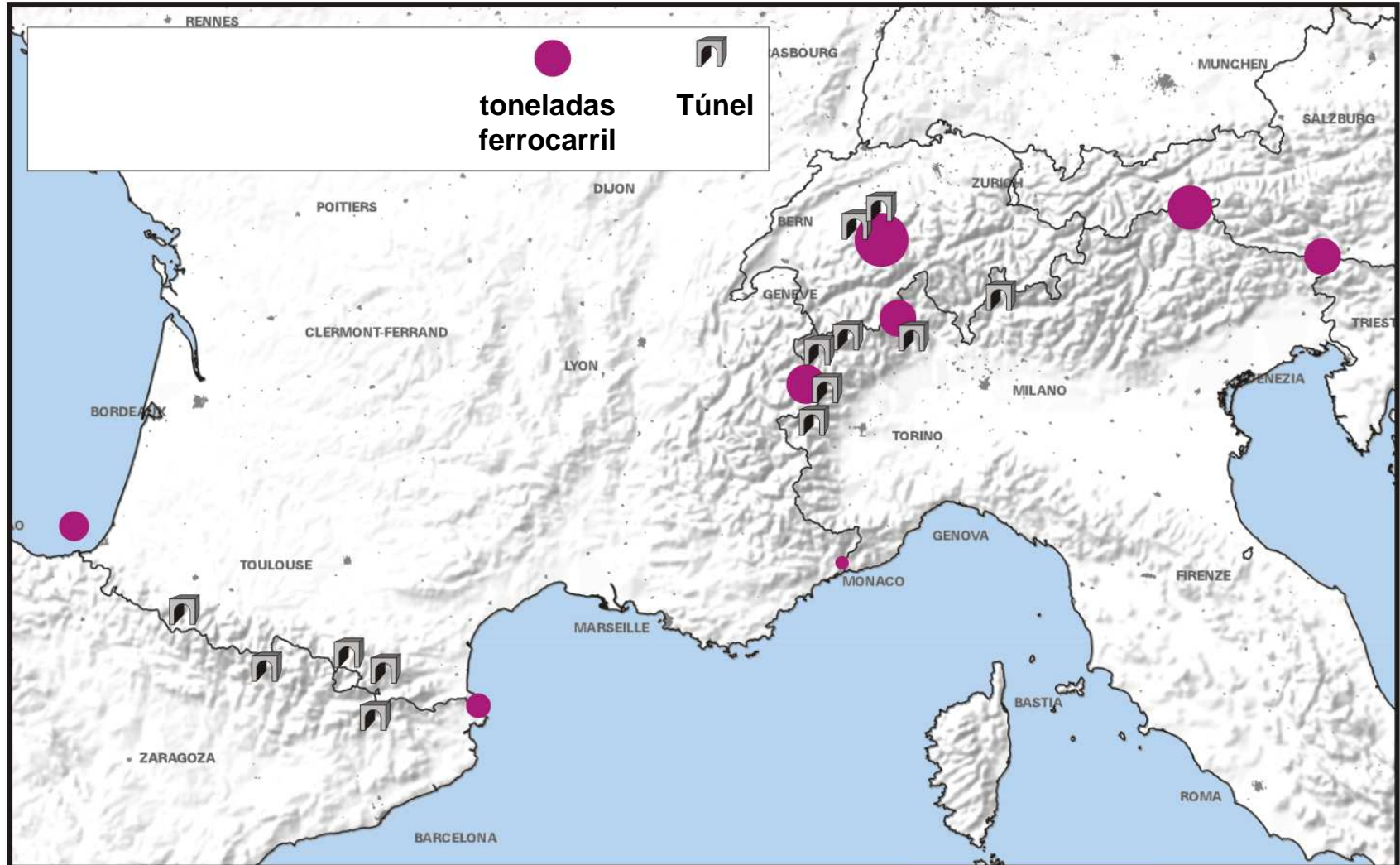
Tráfico en los pasos fronterizos, Alpes y Pirineos, 2003



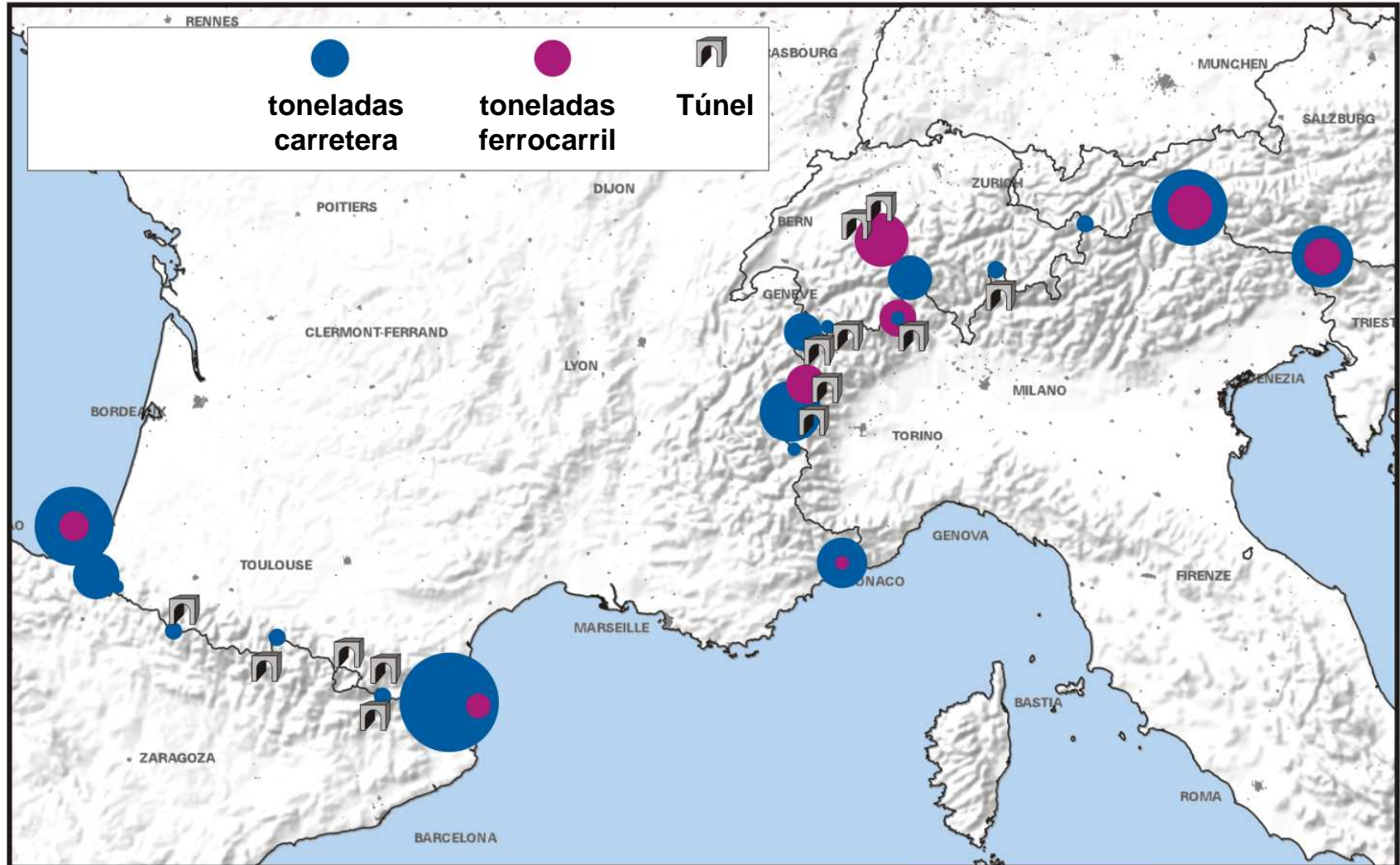
Tráfico en los pasos fronterizos, Alpes y Pirineos, 2003



Tráfico en los pasos fronterizos, Alpes y Pirineos, 2003



Tráfico en los pasos fronterizos, Alpes y Pirineos, 2003



Tráfico en los pasos fronterizos, Alpes y Pirineos, 2003

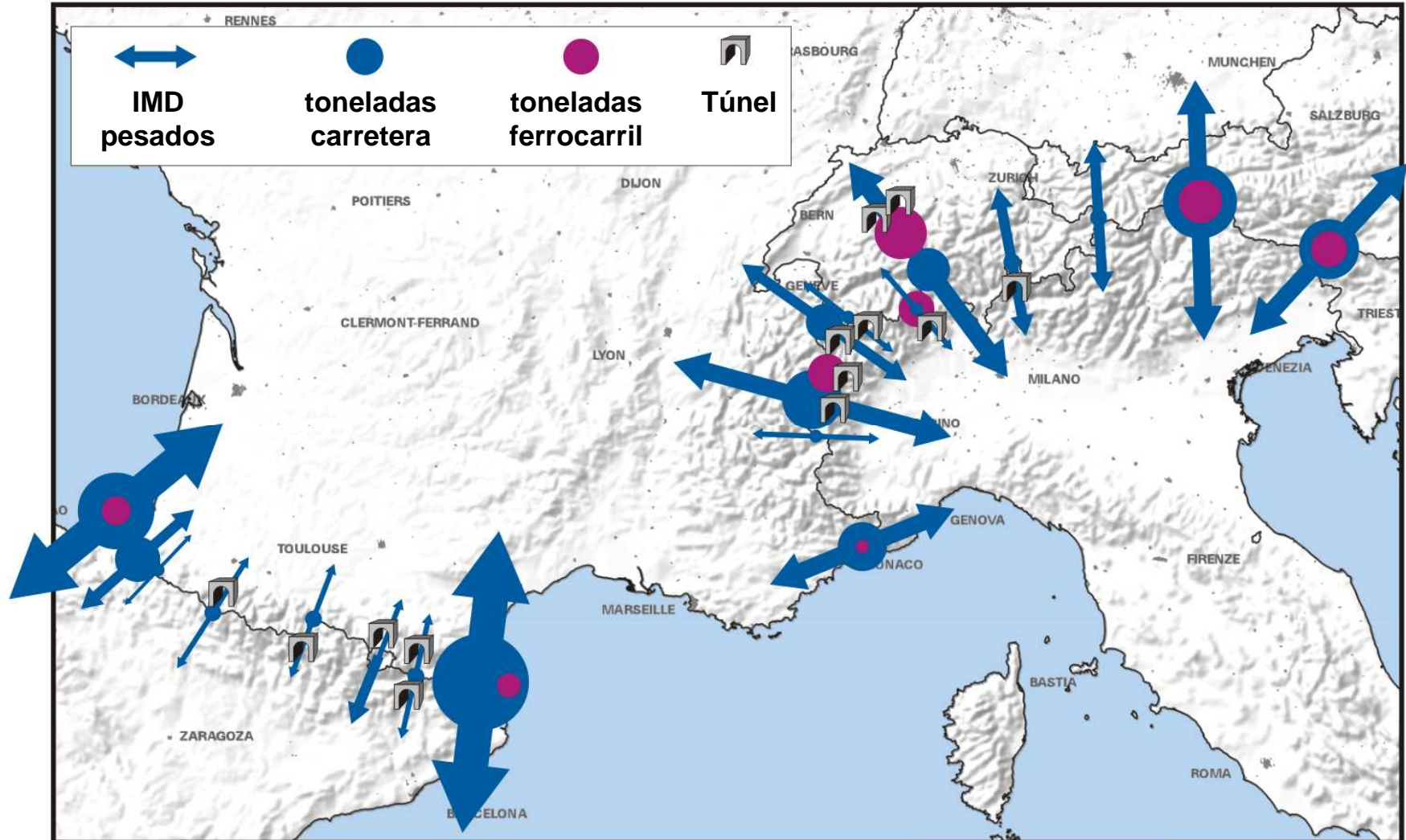


Schéma du réseau transeuropéen de transport (horizon 2010), section routes.

Commission Européenne, 1996



Schéma du réseau transeuropéen de transport (horizon 2010), section chemins de fer.

Commission Européenne, 1996

